التشخيص الفني لبلدية البقالطة 2019

البقالطة الشمالية

البقالطة الجنوبية

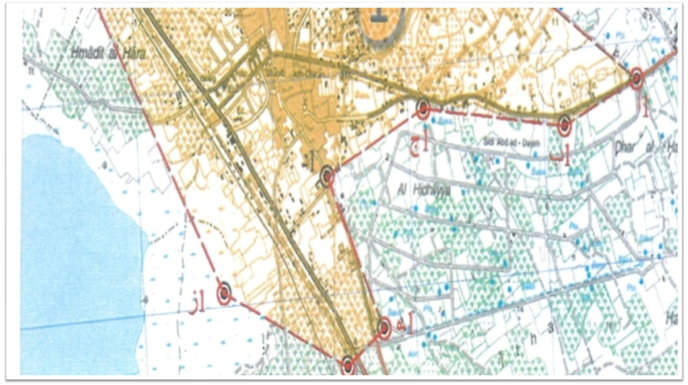

البقالطة الشرقية

البغدادي

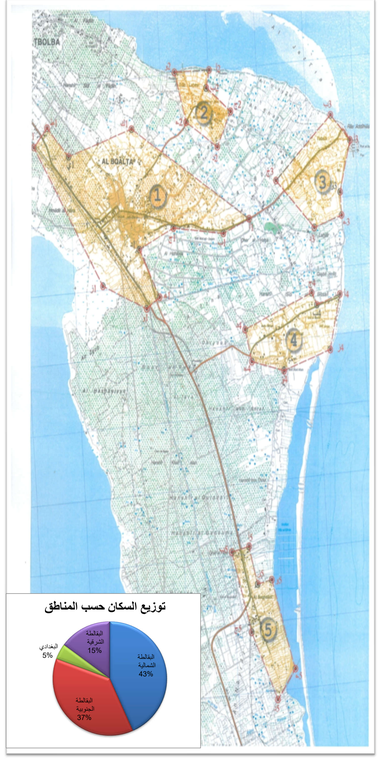

البقالطة الشمالية								
الطرقات	الطول	العرض	نوعية					
			غير معبد	bicouche	tricouche	Enrobé	Béton	
الطرقات الرئيسية								
شارع الرياض	245	15			245			
شارع تطوان الكبير	240	15			240			
فج الكرامة	235	10			235			
شارع الحسن الصميدة	455	15				455		
شارع أبو الطيب المتنبي	590	15	560		30			
شارع الحي الجديد	650	15			650			
شارع الفارابي شاكر	235	15				235		
شارع علبة إبن ياقو	650	10			650			
شارع جوهر العطلي	355	10				355		
حي الرياض	180	12	180					
	320	10	320					
	235	10	235					
	180	10	180					
	150	10	150					
	215	10	215					
الحي الجديد	200	10			200			
	205	10	30			175		
	260	15	140			120		
	130	10	130					
حي القعيدة	475	12	475					
	85	10	85					
	80	10				80		
	385	12				385		
حي الحمادة	130	10			130			
	105	15				105		
	65	15				65		
	90	15				90		
	60	10				60		
فج بوفرة	160	8				160		
شارعصمد إبن الفرات	280	6				280		
حي الزاقوية								
	125	10			125			
	125	10			125			
	100	10			100			
الجملة	7995		2700	0	2730	2565		
الطرق الفرعية								
حي الرياض	220	6	220					
	100	8	100					
الحي الجديد	850	8	400			450		
حي القعيدة	315	8	115			200		
حي الزاقوية	1090	8	190		900			
حي الحمادة	985	8			985			
	290	6			290			
الجملة	3850		1025	0	2175	650		
الجملة	11845	0	3725	0	4905	3215		

البقالطة الجنوبية								
الطرقات	الطول	العرض	نوعية					
			غير معبد	bicouche	tricouche	Enrobé	Béton	
الطرقات الرئيسية								
شارع الجولان	735	12			735			
شارع فرحات حشاد	1050	12			1050			
شارع الحدائق	137	10			137			
شارع البساتين	380	10			380			
شارع أحمد المناطيط	250	10			250			
شارع الزهور	460	10			460			
نهج السودان	195	10			195			
نهج النخيل	150	10			150			
نهج الورود	220	10			220			
حي البساتين	300	15					300	
	190	15		190				
	190	12					190	
	130	10					130	
	110	10				110		
	130	10				130		
	95	10				95		
	135	15			135			
	95	10			95			
	183	15			183			
	140	15				140		
	180	15				180		
	90	15				90		
	200	15			200			
	135	15			135			
	145	15			145			
	300	10			300			
	135	15			135			
	360	10			360			
	25	10			25			
سدعبد الدا	45	12			45			
	50	12			50			
	210	10			210			
	162	10			162			
	70	10			70			
	120	12			120			
	115	12			115			
نهج سوسة	165	10			165			
الجملة	7782		655	0	6507	620		
الطرق الفرعية								
حي البساتين	2150	8	640		1040	450		
	324	6			324			
جسدعبد الدائم	2205	8			1890	315		
	740	6	350		390			
الجملة	5419		990	0	3644	765		
الجملة	13201	0	1645	0	10151	1385		

البقالطة الشرقية								
الطرقات	الطول	العرض	نوعية					
			غير معبد	bicouche	tricouche	Enrobé	Béton	
الطرقات الرئيسية								
الطرقات 12– الشرف	250	12			250			
الطرقات 12– الشرف	2000	12			1500		500	
الطرقات 12– الدرب– المنطقة السياحية	800	12			800			
الجملة	3050		0	0	2550	500		
الطرق الفرعية								
الطرقات 10 وسط	5500	10	4800		700			
الطرقات 10 الشر	2700	10	2700					
الطرقات 8 الشرق	1500	8	1500					
الطرقات 8 الشرق	1100	8	1100					
الطرقات 6 الشرق	250	6	250					
الجملة	11050		10350	0	700	0		
الجملة	14100		10350	0	3250	500		

البغدادي								
الطرقات	الطول	العرض	نوعية					
			غير معبد	bicouche	tricouche	Enrobé	Béton	
الطرقات الرئيسية								
الطرقات 15	300	15			300			
الطرقات 12	400	12			400			
الجملة	700	27	0	0	700	0		
الطرق الفرعية								
الطرقات 10	2100	10			2100			
الطرقات 8	3600	8			3600			
الجملة	5700		0	0	0	0		
الجملة	6400		5700	0	700	0		

تشخيص جملي للطرقات

الطول الجملي	غير معبد	tricouche	Enrobé
البقالطة الشمالية 11845	3725	4905	3215
البقالطة الجنوبية 13201	1645	10151	1385
البقالطة الشرقية 14100	10350	3250	500
البغدادي 6400	5700	700	
الجملة 45546	21420	19006	5100

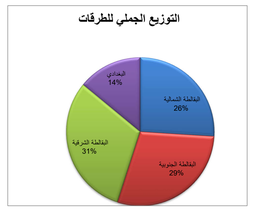

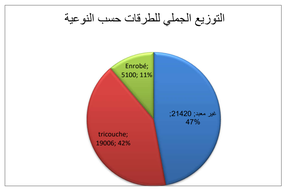

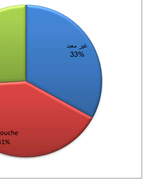

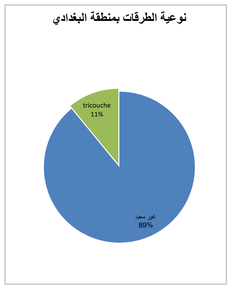

توزيع حاويات النظافة

البقالطة الشمالية	البقالطة الجنوبية	البقالطة الشرقية	البغدادي
125	59	47	19

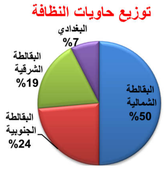

توزيع الفوانيس على المناطق

البقالطة الشمالية	البقالطة الجنوبية	البقالطة الشرقية	البغدادي
232	201	58	60

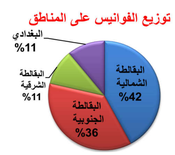

طول الشبكة	m41743
عدد صناديق الربط	2976
نسبة الربط	88%

طول الشبكة	m 95244
عد المساكن المزودة	6200
نسبة الربط	99%
حالة الشبكة	متوسطة

حالة شبكة التطهير